

Projekt organizacji ruchu na czas przebudowy drogi gminnej w Palczowicach, gmina Zator

Wykonawca:
Urząd Miejski w Zatorze
Rynek 10
32-640 Zator

Zator, lipiec 2010

Podstawa opracowania:

Przebudowa odcinka drogi w Palczowicach wymaga wykonania robót ziemnych w celu zmiany podbudowy. Ponadto planowane jest poszerzenie jezdni z obecnej szerokości ok. 3,5m do 5,0m. W trakcie robót konieczne jest wyłączenie ruchu lokalnego.

Stan istniejący:

Droga gminna ma szerokość ok. 3,5m, z obu stron łączy się z drogą powiatową. Ma nawierzchnię asfaltową w złym stanie, czasem występują pobocza o szerokości ok. 0,5m. Drogą jest realizowany dojazd mieszkańców do posesji, nie występuje ruch pojazdów ciężkich.

Zmiany w oznakowaniu:

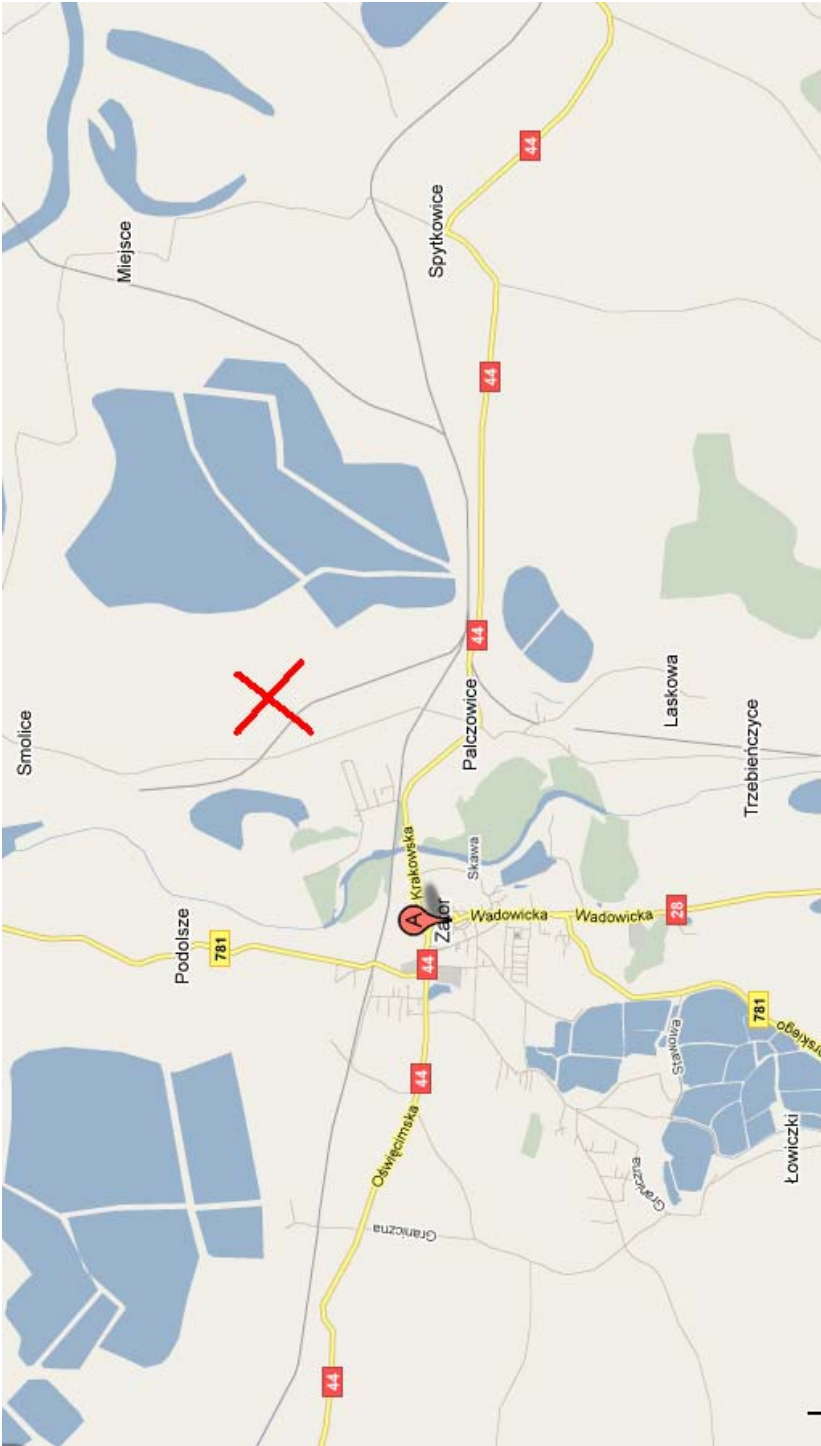
Ze względu na ruch mieszkańców realizujących dojazd do posesji projektuje się znaki-4a na wlotach drogi wraz z tabliczką informującą o remoncie drogi oraz odległości do rejonu robót.

Firma realizująca roboty wyznaczy osobę do poinformowania mieszkańców w rejonie robót, że należy dojechać do drogi powiatowej drugą stroną.

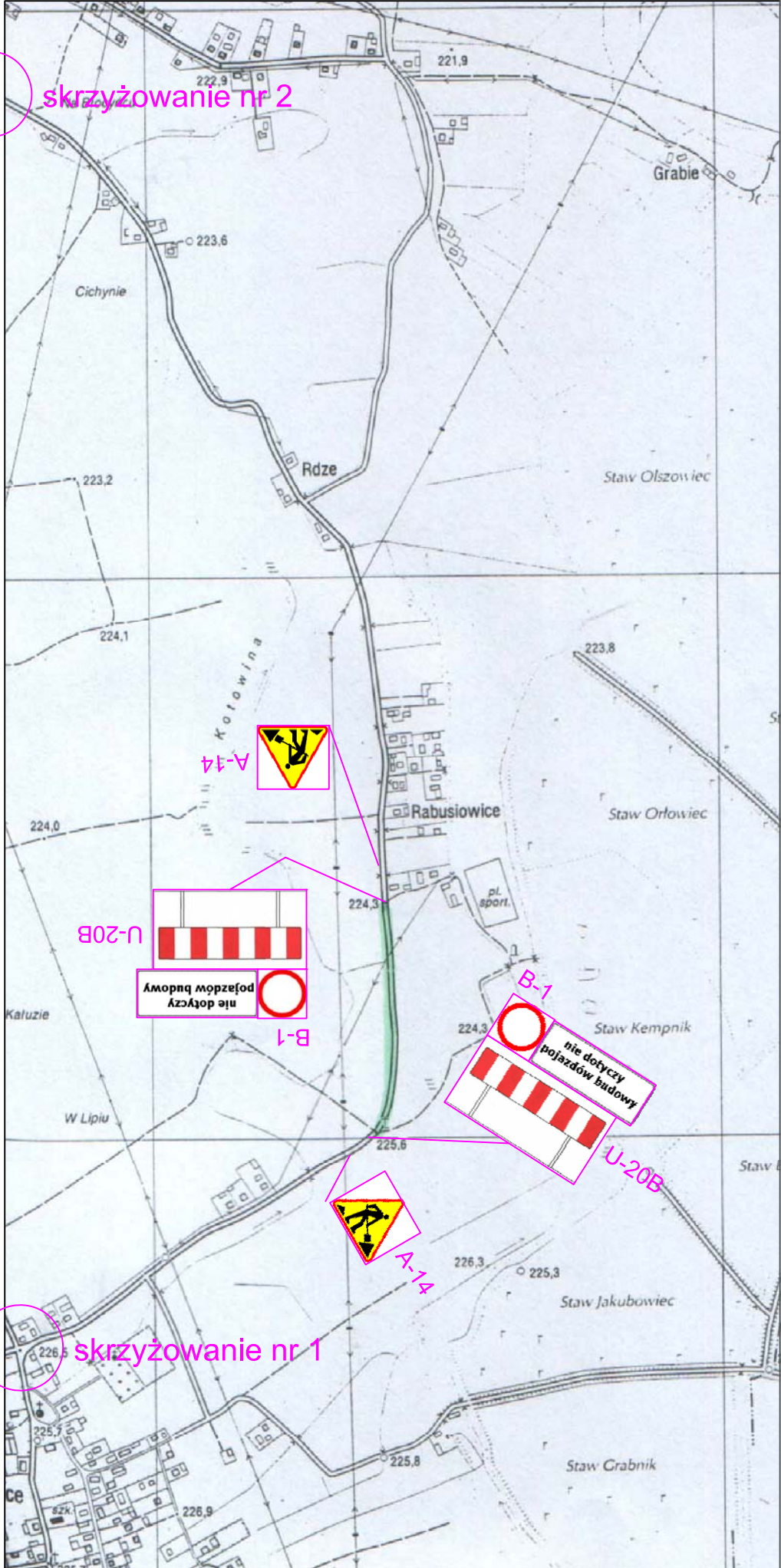
W odległości 40m przed robotami należy posadzić znak A-14 ostrzegający kierowcę o zbliżaniu się do rejonu robót. Przed miejscem robót należy posadzić zapory U-20b, znak B-1 i tabliczkę o możliwości dojazdu pojazdów budowy.

Na okres nocy zapory U-20b należy wyposażyć w lampy błyskowe, lampy należy umieścić nad znakiem B-1 na jednym słupku.

Lokalizacja.



skrzyżowanie nr 2



U-20B

A-14

nie dotyczy pojazdów budowy

B-1

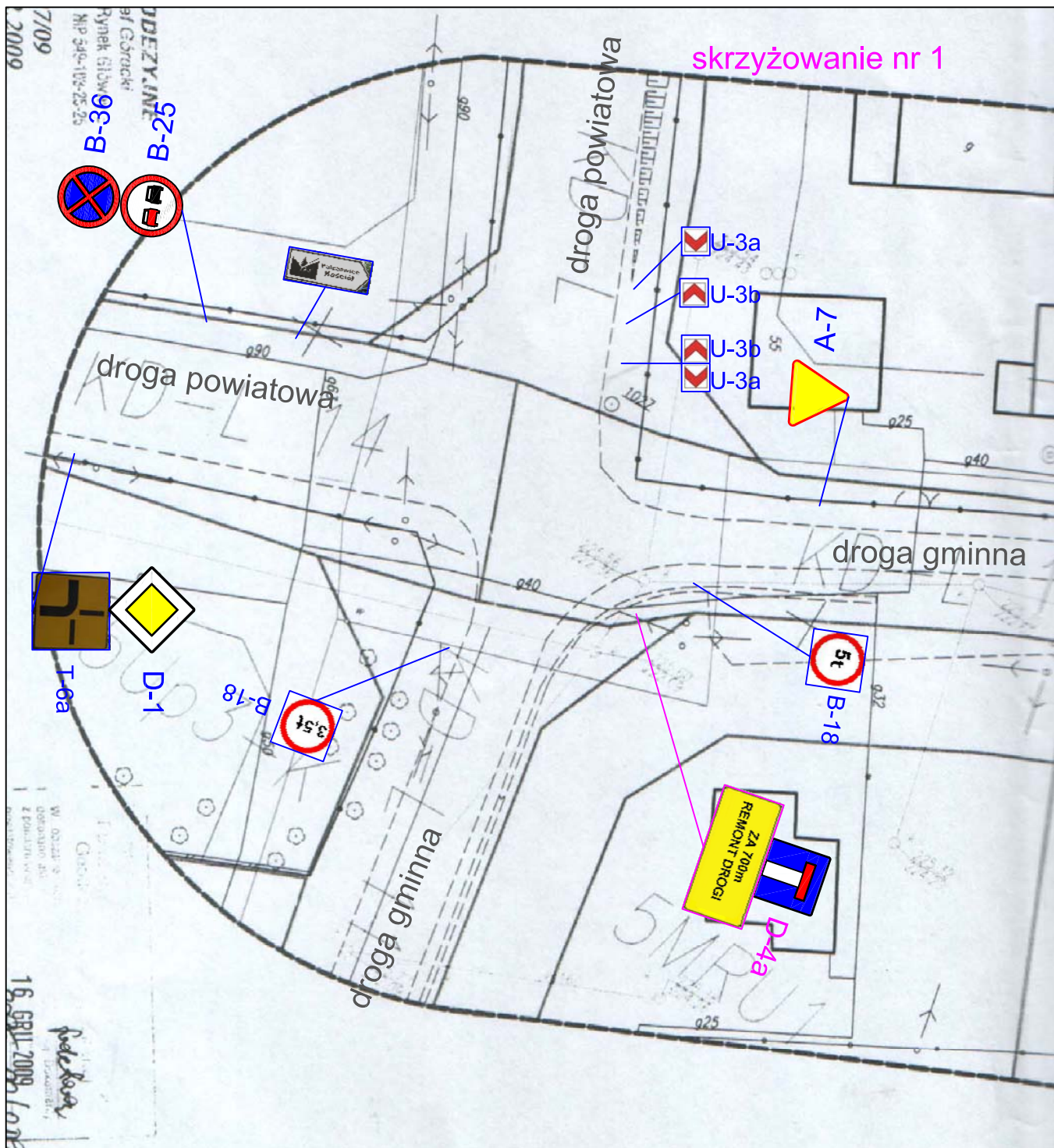
B-1

nie dotyczy pojazdów budowy

U-20B

A-14

skrzyżowanie nr 1



Wykaz oznakowania:



A-14, 2szt



D-4a, 2szt



1szt



1szt



lampa, co najmniej 2szt