

PLAN ODNOWY MIEJSCOWOŚCI

MIZERNA



GMINA CZORSZTYN

POWIAT NOWOTARSKI
WOJEWÓDZTWO MAŁOPOLSKIE

Styczeń, 2009r.

Spis treści

I. Wstęp.....	- 3 -
II. Charakterystyka miejscowości	- 5 -
1. Historia	- 5 -
2. Położenie geograficzne.....	- 5 -
2. Demografia.....	- 6 -
III. Inwentaryzacja zasobów służąca ujęciu stanu rzeczywistego.....	- 7 -
1. Rolnictwo, gospodarka.....	- 7 -
2. Rynek pracy.....	- 8 -
3. Oświata.....	- 9 -
4. Zdrowie	- 10 -
5. Pomoc społeczna	- 11 -
6. Bezpieczeństwo	- 11 -
7. Kultura.....	- 12 -
8. Sport, turystyka i rekreacja.....	- 13 -
9. Zabytki	- 14 -
10. Środowisko naturalne	- 14 -
11. Infrastruktura techniczna.....	- 15 -
12. Analiza zasobów sołectwa	- 18 -
IV. Analiza SWOT	- 19 -
1. Mocne strony - atuty rozwoju sołectwa	- 19 -
2. Słabe strony - czynniki ograniczające rozwój.....	- 20 -
3. Szanse - możliwości rozwoju sołectwa, wynikające z otoczenia.....	- 20 -
4. Zagrożenia - czynniki niesprzyjające, wynikające z otoczenia.....	- 20 -
V. Plan działań	- 21 -
1. Opis zadań do realizacji	- 21 -
2. Uzasadnienie realizacji zadań i oczekiwane rezultaty	- 23 -
3. Harmonogram realizacji projektu.....	- 25 -
4. Koszt realizacji zadań.....	- 26 -
VI. Podsumowanie	- 28 -

I. Wstęp

Rozwój obszarów wiejskich a przez to wzrost poziomu życia i aktywności mieszkańców tych terenów to jedno z kluczowych zadań jakie stoją przed Polską w okresie integracji z Unią Europejską. Zasadniczym celem wspólnej polityki jest wzmocnienie działań służących zmniejszaniu istniejących dysproporcji i różnic w poziomie rozwoju obszarów wiejskich i miejskich. Kompleksowy i harmonijny rozwój wsi jest podstawą poprawy warunków życia społeczności wiejskiej, jednocześnie musi on uwzględniać poszanowanie środowiska naturalnego.

Plan Odnowy Miejscowości jest dokumentem określającym strategię działań w sferze społeczno - gospodarczej na lata 2009 – 2016 małych miejscowości. Podstawą tworzenia Planu Odnowy jest świadoma identyfikacja własnych zasobów, potrzeb i celów, a następnie zadań i możliwości ich realizowania. Rozwój wsi powinien być zgodny z ideą zachowania jej tożsamości poprzez zharmonizowanie jej podstawowych funkcji: mieszkalnej, rolniczej, gospodarczej, środowiskowej, przyrodniczej oraz rekreacyjnej i wypoczynkowej.

Sporządzenie i uchwalenie Planu Odnowy Miejscowości - dokumentu stanowiącego niezbędny warunek przy aplikowaniu o środki finansowe w ramach „Programu Rozwoju Obszarów Wiejskich 2007-2013” działanie „Odnowa i rozwój wsi”, będzie również stanowić wytyczne dla władz Gminy Czorsztyn przy planowaniu i opracowaniu przedsięwzięć inwestycyjnych oraz podejmowaniu i organizacji działań aktywizujących dla rozwoju miejscowości Mizerna.

Plan Odnowy Miejscowości zawiera charakterystykę miejscowości, w której będą realizowane projekty, planowane kierunki jej rozwoju, inwentaryzacje zasobów służącą ujęciu stanu rzeczywistego, mocne i słabe strony miejscowości, planowane przedsięwzięcia wraz z szacunkową wyceną oraz harmonogram planowanych działań.

Podstawą opracowania niniejszego dokumentu jest **Strategia Rozwoju Gminy Czorsztyn** – Plan strategiczny do 2013 roku przyjęta uchwałą Rady Gminy nr XXVIII/185/05z dnia 27.06.2005r, Plan Rozwoju Lokalnego Gminy Czorsztyn na lata 2006-2013 przyjęty uchwałą Rady Gminy Czorsztyn nr XXXIV/231/06 z dnia

Plan Odnowy Miejscowości Mizerna

28.02.2006r., Miejscowy Plan Zagospodarowania Przestrzennego Gminy Czorsztyn przyjęty uchwałą Rady Gminy nr XXIII/162/04 w dniu 29 listopada 2004r., Studium uwarunkowań i kierunków zagospodarowania przestrzennego Gminy Czorsztyn przyjęte uchwałą Rady Gminy nr XV/125/99 z dnia 30.12.1999r.

Niniejszy plan jest planem otwartym stwarzającym możliwość aktualizacji w zależności od potrzeb społecznych i uwarunkowań finansowych. Oznacza to, że mogą być wpisywane nowe zadania oraz może zmienić się kolejność ich realizacji w zależności od dostępności funduszy UE.

II. Charakterystyka miejscowości

1. Historia

Nazwa wsi Mizerna wg przekazów ludowych wzięła początek od jej pierwszego mieszkańca, który przybył i osiedlił się nad potokiem. Jednak nie wiodło mu się tu najlepiej, więc wędrował po okolicznych miejscowościach żebrząc. Teraz jednak nazwa miejscowości nie odzwierciedla jej wyglądu i charakteru, ponieważ wieś wciąż się rozwija, rozbudowywana jest infrastruktura społeczna, gospodarcza. Ze względu na swoje walory przyrodnicze i rozwijaną infrastrukturę turystyczną wokół miejscowości - sprawiło to, że turystyka jest naturalną dziedziną rozwoju. Powstają nowe obiekty noclegowe głównie agroturystyka, sklepy i punkty gastronomiczne.

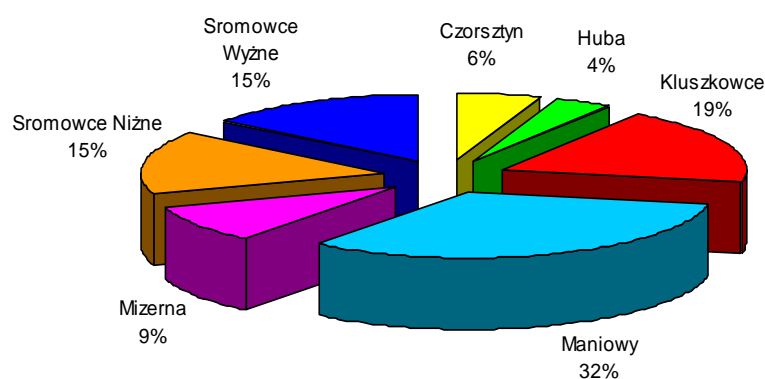
Mizerna jest niewielką wsią leżącą na terenie znanej turystycznie gminy Czorsztyn, znajduje się tutaj ok. 130 niewielkich gospodarstw wiejskich rozciągnięta wzdłuż potoku Mizerzanka. Po zbudowaniu Jeziora Czorsztyńskiego, w dole wioski zorganizowano i zbudowano dwie przystanie wodne z wypożyczalniami sprzętu wodnego.

Główny obiekt wsi stanowi Remiza OSP, która skupia wiele aktywności mieszkańców wsi.

2. Położenie geograficzne

Mizerna – wieś położona w południowej części województwa małopolskiego, w powiecie nowotarskim, w gminie Czorsztyn, na południowych stokach Lubania. Powierzchnia sołectwa wynosi 571 ha, co stanowi 9% powierzchni Gminy Czorsztyn.

Wykres 1. Powierzchnia sołectw w gminie Czorsztyn

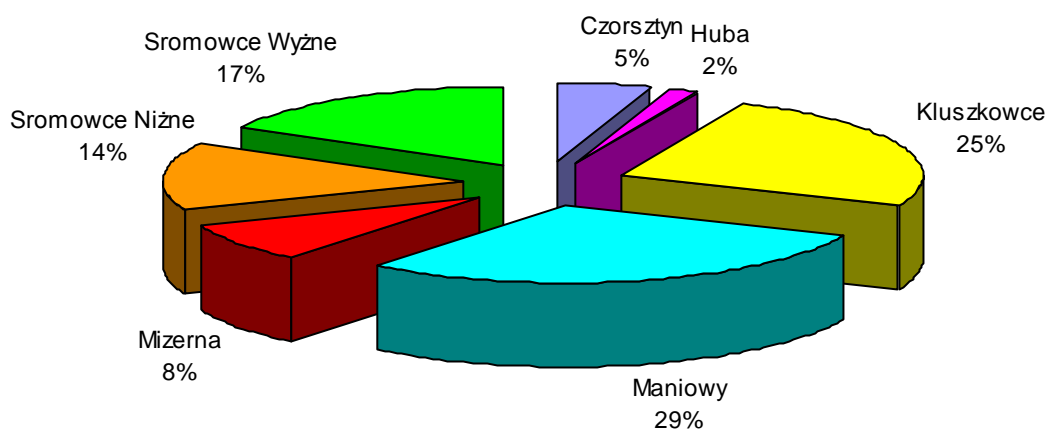


Opracowanie własne na podstawie danych z Urzędu Gminy.

3. Demografia

Gminę Czorsztyn zamieszkują 7205 osoby (stan na 31.12.2007r.) co stanowi około 4% mieszkańców powiatu nowotarskiego. Gęstość zaludnienia tego terenu wynosi 1 osoba na 1 ha i jest niższa od średniej w powiecie nowotarskim.

Wykres 2. Liczba mieszkańców poszczególnych sołectw gminy Czorsztyn według stanu na dzień 31.12.2007r.



Opracowanie własne na podstawie danych z Urzędu Gminy Czorsztyn.

Liczba mieszkańców wsi Mizerna wynosi obecnie 572 osoby, w tym 313 kobiet, co stanowi 8 % ogólnej liczby ludności gminy (stan na 31.12.2007r.).

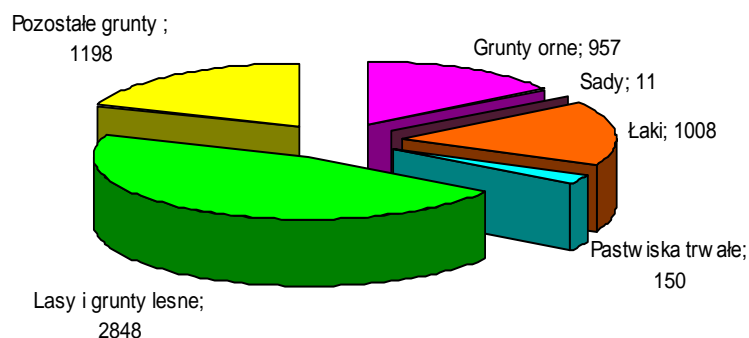
III. Inwentaryzacja zasobów służąca ujęciu stanu rzeczywistego

1. Rolnictwo, gospodarka

Rolnictwo gminy Czorsztyn charakteryzuje się, podobnie jak w całym województwie małopolskim, znacznym rozdrobnieniem gospodarstw rolnych, co wpływa na niską ich rentowność.

W strukturze gruntów dominują lasy i grunty leśne obejmujące 46,1% powierzchni gminy, następnie użytki rolne 34,5% oraz pozostałe grunty 19,4% powierzchni. Klasy bonitacyjne gleb są bardzo niskie, co niekorzystnie wpływa na rozwój rolnictwa.

Wykres 3. Struktura gruntów w gminie Czorsztyn w ha



Opracowanie własne na podstawie danych z Urzędu Gminy.

Ogólna liczba gospodarstw w gminie to 887. Średnia wielkość gospodarstwa rolnego w gminie – 1,17 ha.

Na terenie sołectwa Mizerna znajduje się 96 gospodarstw rolnych o średniej powierzchni 1,87ha.

Wśród podmiotów gospodarczych zarejestrowanych na terenie gminy Czorsztyn zdecydowanie najliczniej reprezentowany jest sektor prywatny, w którym dominującą grupę stanowią osoby fizyczne prowadzące działalność gospodarczą. Obecnie wiodącym profilem miejscowych firm jest szeroko pojęta turystyka, wraz z całą bazą towarzyszącą, jak np.: gastronomia, usługi turystyczne, usługi budowlane, handel, działalność produkcyjna oraz pozostała działalność usługowa (flisacy).

Plan Odnowy Miejscowości Mizerna

Na dzień 31.12.2007r. na terenie gminy zarejestrowanych było 472 podmiotów gospodarczych, w tym w sołectwie Mizerna 22 podmioty oraz 53 gospodarstwa agroturystyczne, w tym 3 w Mizernej. Ilość podmiotów gospodarczych jest adekwatna do ilości mieszkańców, jest zgodna ze średnią w gminie co świadczy o aktywności mieszkańców Mizernej mimo, że nie jest to miejscowość wiodąca w gminie zarówno pod względem gospodarczym (turystycznym) - społecznym. Znanymi miejscowościami turystycznymi gminy są Maniowy, Czorsztyn, Sromowce Wyżne i Niżne oraz Kluszkowce, w którym znajduje się znany wyciąg i ośrodek narciarski. Rozwój miejscowości Mizerna niewątpliwie związany jest dynamicznym rozwojem miejscowości sąsiednich ze swoimi licznymi atrakcjami turystycznymi i rekreacyjnymi.

2. Rynek pracy

Stopa bezrobocia w powiecie nowotarskim na dzień 31.12.2007 roku wynosiła 9,2% (5603 osób), a w województwie małopolskim 8,8%. Bezrobotnych według danych Powiatowego Urzędu Pracy w Nowym Targu, w grudniu 2007 r. było 271 osób, w tym 79 kobiet, podczas gdy 2005r. roku bezrobotnych na terenie gminy było 453 osób. Spośród w/w liczby bezrobotnych 141 osób posiada prawo do zasiłku.

Liczba bezrobotnych	2005	2006	2007
Ogółem, w tym:	453	304	271
kobiety	146	104	79

Opracowanie własne na podstawie danych z Powiatowego Urzędu Pracy w Nowym Targu.

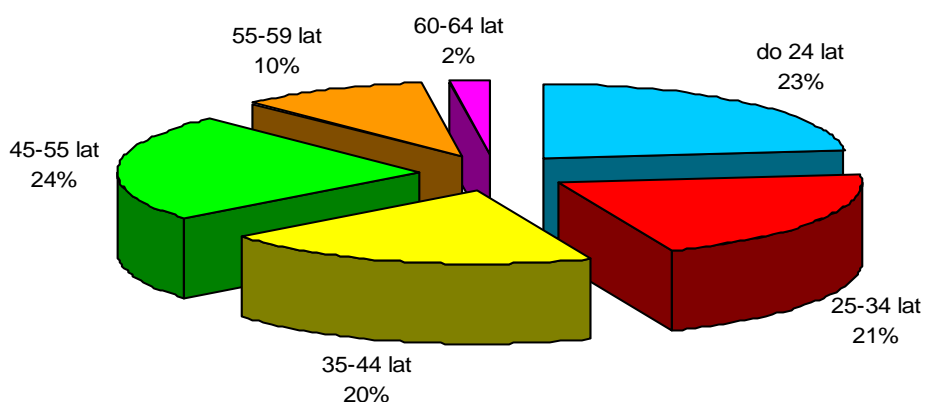
Wśród mieszkańców gminy Czorsztyn największą grupę stanowią osoby z wykształceniem podstawowym i zawodowym, co nie pozostaje bez wpływu na poziom intelektualny społeczeństwa. Wykształcenie podstawowe i nieukończone podstawowe dominuje w grupie ludzi starszych i tak: 505 – osób w wieku powyżej 65 lat ma wykształcenie podstawowe, a 129 podstawowe nieukończone. Ciekawy jest fakt, że w gminie Czorsztyn kobiety zdecydowanie dominują wykształceniem nad mężczyznami, i tak wykształcenie wyższe posiada - 118 kobiet i 76 mężczyzn, policealne 85 kobiet i 33 mężczyzn, średnie: 558 kobiet i 344 mężczyzn. Osoby z

Plan Odnowy Miejscowości Mizerna

wykształceniem wyższym stanowią 3,49% społeczeństwa, podczas gdy z wykształceniem podstawowym 42,54%.

Wśród zarejestrowanych bezrobotnych największą część stanowiły osoby z wykształceniem gimnazjalnym i poniżej (ok. 40% ogółu bezrobotnych). Najmniejszą liczbę bezrobotnych stanowiły osoby z wyższym wykształceniem (tylko 1% ogółu).

Wykres 4. Bezrobotni w podziale na grupy wiekowe w Gminie Czorsztyn według danych na dzień 31.12.2007r.



Opracowanie własne na podstawie danych z Powiatowego Urzędu Pracy w Nowym Targu.

3. Oświata

Sieć placówek oświatowych w gminie jest równomierna i zgodna z oczekiwaniami społecznymi.

Składają się na nią:

- a) przedszkole w Kluszkowcach,
- b) cztery szkoły podstawowe z klasami „zerowymi” w Maniowach, Kluszkowcach, Sromowcach Wyżnych i Sromowcach Niżnych,
- c) dwa gimnazja w Maniowach i Sromowcach Niżnych.

Młodzież do szkół średnich dojeżdża do Nowego Targu, Krościenka lub Szczawnicy.

Plan Odnowy Miejscowości Mizerna

	Liczba dzieci uczęszczających do szkoły		Liczba nauczycieli	
	ogółem	w tym oddz. „0”	Etaty	osoby
Szkoła Podstawowa w Kluszkowcach	255	40	22	25
Szkoła Podstawowa w Maniowach	177	17	17	23
Szkoła Podstawowa w Sromowcach Niżnych	98	17	11	14
Szkoła Podstawowa w Sromowcach Wyżnych	143	21	11	15
Gimnazjum w Maniowach	219	-	18	20
Gimnazjum w Sromowcach Niżnych	116	-	11	15

Opracowano na podstawie danych Urzędu Gminy Czorsztyn.

4. Zdrowie

W gminie Czorsztyn podstawowa opieka zdrowotna realizowana jest przez Samodzielny Publiczny Gminny Ośrodek Zdrowia (SP GOZ) w Maniowach poprzez:

- poradnie lekarza medycyny rodzinnej i ogólnego,
- poradnie pediatryczną,
- poradnie ginekologiczną,
- poradnie chirurgiczną,
- poradnie otolaryngologiczną,
- gabinety rehabilitacyjne,
- gabinet stomatologiczny.
- punkt przyjęć pracowni analitycznej.

SP GOZ zapewnia mieszkańcom całodobową opiekę lekarską. W Sromowcach Niżnych funkcjonuje punkt lekarski podlegający SP GOZ, a w Sromowcach Wyżnych Oddział Ratunkowy.

Na terenie gminy funkcjonują 2 apteki w Maniowach i Sromowcach Wyżnych.

5. Pomoc społeczna

Działaniami pomocy społecznej w gminie Czorsztyn zajmuje się Gminny Ośrodek Pomocy Społecznej w Maniowach. Pracownicy ośrodka wykonują swoje zadania w rejonach opiekuńczych i świadcząc usługi w domu podopiecznego.

Działanie ośrodka polega w szczególności na przyznawaniu i wypłacaniu przewidzianych ustawą świadczeń, pracy socjalnej, prowadzeniu i rozwoju niezbędnej infrastruktury socjalnej, a także na: analizie zjawisk rodzących zapotrzebowanie na świadczenia z pomocy społecznej, realizacji zadań wynikających w rozeznanych potrzeb społecznych i rozwijaniu nowych form pomocy społecznej.

Celem działalności ośrodka jest umożliwienie osobom i rodzinom przezwyciężania trudnych sytuacji życiowych, których nie są one w stanie pokonać, wykorzystując własne prawa i możliwości.

6. Bezpieczeństwo

Bezpieczeństwo publiczne na terenie Gminy Czorsztyn zapewnia:

- a) Komisariat Policji w Krościenku n/Dunajcem,
- b) punkt dzielnicowych w Maniowach.

Ochronę przeciwpożarową na obszarze gminy zapewnia siedem Ochotniczych Straży Pożarnych. Remizy OSP znajdują się w każdej wsi pełniąc równocześnie inne funkcje usługowe dla mieszkańców. Wszystkie jednostki OSP są dobrze wyposażone w sprzęt bojowy, a cała gmina wyposażona jest w sieć hydrantów p. poż. W ramach podnoszenia poziomu ochrony p. pożarowej jednostka OSP Manioway została w styczniu 2006r. włączona do Krajowego Systemu Ratownictwa.

W jednostce OSP Mizerna służbę pełni 37 strażaków ochotników. Jednostka ta posiada wóz bojowy średni, 4 motopompy oraz drobny sprzęt ratowniczy.

W 2008 roku Ochotnicza Straż Pożarna z Mizernej obchodziła jubileusz 50-lecia powstania. Zasłużeni strażacy zostali uhonorowani medalami, odznakami i statuetkami.

7. Kultura

Gmina aktywnie działa w obszarze kultury dla jej rozwoju i zarazem pielęgnowania tradycji, działania te realizowane są przez Gminne Centrum Kultury w Kluszkowcach z/s w Maniowach dysponujące domami kultury w Kluszkowcach oraz w Maniowach, a dyrekcja ma siedzibę w Urzędzie Gminy w Maniowach.

Gminne Centrum Kultury prowadzi działalność kulturalną w poszczególnych sołectwach gminy w oparciu o zespoły i koła zainteresowań, takie jak: zespół góralski „Maniowanie”, orkiestra dęta, kapela „Mizeranie”, zespół góralski „Lubań”, regionalne zespoły dziecięce „Małe flisoki” i „Sromowianie”.

Gminne Centrum Kultury organizuje nie tylko działalność kulturalną, ale przede wszystkim promuje tradycje i folklor prowadząc zespoły regionalne, organizując od lat takie imprezy jak Konkurs Potraw Regionalnych i Gminne Dożynki.

Centrum integruje mieszkańców Gminy, potrafi „godzić” odmienności zwyczajowe (np. mieszkańców Gorców i Pienin) organizując wspólne działania na rzecz kultury. W ciągu roku w każdej wsi jest organizowana jedna impreza kulturalna, przygotowywana przez jej mieszkańców pod patronatem Centrum.

Każdego roku w sierpniu odbywa się cykliczna impreza kulturalna połączona z rozrywką pn. „Lato w Mizernej”. Jest to impreza plenerowa odbywająca się w pięknej scenerii, wśród zieleni drzew i błękitnego nieba.

Niemalą wpływ na życie kulturalne mieszkańców ma Gminna Biblioteka Publiczna z/s w Kluszkowcach, posiadająca w każdej wsi gminy swoje filie. Księgozbiór wynosi 41.529 wolumenów. Biblioteka w Mizernej jest wyposażona w sale komputerową. W 2008 roku Bibliotek w Mizernej została przeniesiona z budynku starej szkoły do nowego powstałego w Remizie OSP.

Instytucje te współpracuje ze szkołami współorganizując konkursy, przeglądy muzyczno taneczne i inne. Wszystkie te działania podejmowane niejednokrotnie bezpośrednio wspólnie z Urzędem Gminy mają duże znaczenie promocyjne dla miejscowości znajdujących się na jej terenie.

8. Sport, turystyka i rekreacja

W Gminie Czorsztyn, liczącej niewiele ponad siedem tysięcy mieszkańców, na siedem wsi wszystkie mają zapewnione warunki do uprawiania sportu. W sześciu wsiach znajdują się pełnowymiarowe, dobrze utrzymane boiska do piłki nożnej.

W Gminie Czorsztyn działają od 2000 r. Ludowe Kluby Sportowe (wcześniej były to Ludowe Zespoły Sportowe):

- „Lubań” w Maniowach,
- „Zapora” Kluszkowce
- ”Trzy Korony”- Sromowce Niżne,
- „Spływ” Sromowce Wyżne,
- „Czorsztyn - ski” Kluszkowce.

W LKS „Lubań” dominuje piłka nożna /seniorzy grają w IV lidze/, LKS „Spływ” z tenisem stołowym także gra w IV lidze, a zawodnicy „Czorsztyn-ski” osiągają sukcesy w narciarstwie klasycznym.

Gmina Czorsztyn posiada obecnie, po utworzeniu sztucznego zbiornika wodnego na Dunajcu zwanego jeziorem czorsztyńskim, unikalne w skali kraju warunki do rozwoju różnych form turystyki. Wielość atrakcji przyrodniczych, kulturowych oraz różnorodność krajobrazowa sprawiają, że obszar ten jest już znanym miejscem turystycznym na mapie województwa małopolskiego. W efekcie dalszego jego zagospodarowaniu może stać się w przyszłości znaczącym obszarem turystycznym na mapie Kraju. Połączenie: **pasem górskich** Pieniny, Gorce, **wody** (jeziro Czorsztyńskie, rzeka Dunajec), **malowniczych i historycznych osad wiejskich** (wieś Czorsztyn, Sromowce)) oraz słynny skansen - „Osada Czorsztyn” oraz **dużych kompleksów** leśnych oraz **wspaniałych widoków** i panoramy na Tatry, Gorce także dynamicznie rozwijające **obiekty rekreacyjne** sprawia, że niewiele jest podobnych miejsc w Polsce, w których na tak małym obszarze nagromadzone byłoby tyle atrakcji. Tą unikalność w skali kraju potęgują jeszcze: żywy folklor i kultura ludowa.

Wszystko to sprawia, że obszar ten ma bardzo korzystne warunki i predyspozycje dla rozwoju rekreacji, turystyki i wypoczynku w różnych formach.

Wieś położona na południowych stokach Lubania jest doskonałym miejscem dla ludzi ceniących aktywny wypoczynek. Może służyć jako miejsce wypadowe na Turbacz (1310 m n.p.m.) oraz Lubań (1211 m n.p.m.), z położonym na jego stokach słynnym rezerwatem leśnym „Modrzewie” – enklawą kilkusetletniego boru modrzewiowego pochodzenia naturalnego. Dolna część wsi schodzi aż do brzegów Jeziora Czorsztyńskiego, gdzie zostały ulokowane przystanie wodne. Mizerna jest również dobrym miejscem na do wypoczynku na łonie natury w otoczeniu pięknego krajobrazu.

Ruch turystyczny w gminie koncentruje się w Pienińskim Parku Narodowym, Sromowcach Niżnych oraz w pasie nadwodnym zbiornika, głównie w miejscowościach Kluszkowce i Mizerna.

Atrakcje turystyczne:

- rejsy statkiem „Biała Dama”,
- wypożyczalnia sprzętu wodnego, przystań żeglarska,
- kąpielisko dla najmłodszych na potoku „Mizerzanka”

9. Zabytki

W sołectwie Mizerna znajdują się obiekty o charakterze zabytkowym, wpisane do zasobów ewidencyjnych Urzędu Gminy, takie jak:

- kapliczka murowana z XIX w. przy wjeździe na drogę do Maniów
- budynek starej szkoły.

10. Środowisko naturalne

Gmina położona jest w obrębie Gorców i Pienin. Rzeźba terenu jest bardzo urozmaicona. W krajobrazie pienińskim zaznaczają się ostre formy wapieni, różniące się od łagodnych grzbietów fliszowych. Występują tu odosobnione skałki, wzniesienia skalne, grzbiety o ostrych krawędziach oraz pasma skalne odznaczające się niezwykłą stromością, w których erozja utworzyła urwiste ściany – głównie iglice. Urozmaicona rzeźba terenu powoduje zróżnicowanie mikroklimatów. Kotliny i doliny potoków są wilgotniejsze i chłodniejsze. Południowe ściany skalne są bardziej suche, ale cieplejsze i bardziej ukształtowane. Klimat na stokach Lubania nad kotliną

kształtuje przede wszystkim wysokość nad poziomem morza oraz urzeźbienie stoków.

Na terenie miejscowości zachowano pozostałości ukształtowanej historycznie sieci dróg, istniejących zadrzewień, istniejących osi widokowych w kierunku panoramy Tatr, Zamagurza Spiskiego, Gorców i Pienin oraz lokalnych dominant krajobrazu kulturowego (wzgórze z ruinami zamku czorsztyńskiego, wzgórze z zespołem zamku w Niedzicy, zapora wodna Czorsztyn – Niedzica oraz powierzchnia zbiornika wodnego zalewu czorsztyńskiego).

Zamek w Czorsztynie położony jest na wzgórzu nad Dunajcem w granicach Pienińskiego Parku Narodowego. Historia parku sięga 1921 roku, kiedy powstał prywatny rezerwat wokół ruin zamku w Czorsztynie. Pod koniec lat 20 XX w. rozpoczęto wykupy gruntów prywatnych położonych głównie w Pieninach Centralnych (Masyw Trzech Koron), z przeznaczeniem pod utworzenie pierwszego w Polsce parku narodowego. 23 maja 1932 r. minister rolnictwa podpisał rozporządzenie o utworzeniu z dniem 1 czerwca 1932 r. z rezerwatu w Pieninach jednostki organizacyjnej pod nazwą "Park Narodowy w Pieninach". Rozporządzenie ukazało się w "Monitorze Polskim" Nr 123 (poz.156). Kolejną podstawą prawną istnienia parku było rozporządzenie Rady Ministrów z 30 października 1954 r. o utworzeniu z dniem 1 stycznia 1955 r. Pienińskiego Parku Narodowego. Aktualnie park funkcjonuje w oparciu o rozporządzenie Rady Ministrów z dnia 14 maja 1996 r. Na terenie zamku znajduje się stanowisko jednego z endemitów pienińskich - pszonaka pienińskiego.

11. Infrastruktura techniczna

Gospodarka wodna i ściekowa

Generalnie 98% mieszkańców zaopatrywanych jest w wodę z gminnej sieci wodociągowej, lub prywatnych spółek wodnych. Mieszkańcy wsi Mizerna zaopatrywani są w wodę z małych, prywatnych lokalnych wodociągów (spółki wodne) obsługujących średnio od kilkunastu do kilkudziesięciu gospodarstw.

Z gminnej sieci kanalizacyjnej korzysta ok. 92 % mieszkańców gminy. Długość sieci kanalizacyjnej na terenie sołectwa Mizerna wynosi 5 km, do sieci przyłączonych jest 131 budynków. Ścieki przyjmowane są do zbiorczej mechaniczno-biologicznej

oczyszczalni, zlokalizowanej w Maniowach o przepustowości do 315 m³/d. Pozostali mieszkańcy podłączeni są do zbiorników bezodpływowych, okresowo wybieranych przez Podhalańskie Przedsiębiorstwo Komunalne.

Gospodarka odpadami

Gmina Czorsztyn, z uwagi na aspekty ochrony środowiska naturalnego szczególną wagę przykładą do gospodarki odpadami. Jest jedną z niewielu gmin w Polsce, która przyjęła i wdrożyła do realizacji selektywną zbiórkę odpadów oraz program utylizacji eternitu.

Usuwanie i unieszkodliwianie odpadów stałych zgodnie z Rozporządzeniem Ministra Infrastruktury z dnia 12 kwietnia 2002r w sprawie warunków technicznych jakim powinny odpowiadać budynki i ich usytuowanie (Dz.U. z 2002r Nr 75, poz.690 z późn. zmianami), odbywa się poprzez segregację i gromadzenie ich w przystosowanych pojemnikach okresowo opróżnianych, usytuowanych na każdej posesji. Wywóz odpadów komunalnych z terenu całej gminy realizowany jest w sposób zorganizowany. Usługi komunalne świadczy Gminny Zakład Gospodarki Komunalnej (ZGK).

System energetyczny

Wieś zaopatrywana jest w energię elektryczną z elektrowni wodnej w oparciu o umowę GPZ 110//15 kV Niedzica, znajdujący się przy zaporze wodnej w Niedzicy oraz GPZ „Szaflary”. Energia elektryczna dostarczana jest mieszkańcom gminy przez przedsiębiorstwa energetyczne. Są to: ENION oraz Zespół Elektrowni Wodnych Niedzica S.A.

System łączności

Łączność telefoniczna zapewniona jest przez Okręg Telefoniczny Nowy Targ poprzez radiolinie Nowy Targ – Szczawnica, centrale cyfrowa w Nowym Targu i Maniowach. Łączność radiowo-telewizyjna zapewniona jest przez telewizyjną stację przemiennikową TSP zlokalizowaną na Przełęczy Snożka i RTON zlokalizowany na Gubałówce (gmina Tatrzańska).

Komunikacja

Komunikacja na terenie gminy i poza nią możliwa jest jedynie poprzez transport kołowy - brak jest transportu kolejowego.

Układ drogowy podstawowy na obszarze gminy stanowią:

a/ droga wojewódzka regionalna nr 969: relacji Nowy Targ - Nowy Sącz – odcinek o długości około 7, 5 km o twardej nawierzchni,

b/ drogi powiatowe:

- nr 25406 – Krośnica – granica gminy – Czorsztyń – **Sromowce Wyżne** – Wygon – Sromowce Niżne – odcinek o długości 10,6 km o twardej nawierzchni,

- nr 25407 **Sromowce Wyżne** – Zapora – granica gminy Łapsze Niżne odcinek długości 1, 5km o twardej nawierzchni,

c/ drogi gminne – długość 63 km, w tym 49 km o twardej nawierzchni.

Stan techniczny dróg gminnych asfaltowych należy ocenić jako dobry. Gmina od wielu już lat inwestuje w rozwój własnej infrastruktury drogowej dbając o jej jakość i stan techniczny. Jednak wiele dróg wymaga jeszcze gruntownej modernizacji nawierzchni. Drogi wewnętrzne w zdecydowanej większości stanowią drogi gruntowe, pełniące funkcję dojazdową do pól, obszarów leśnych i oddalonych osiedli.

12. Analiza zasobów sołectwa

Rodzaj zasobu	Brak	Jest
Środowisko przyrodnicze		
- walory krajobrazu		X
- walory klimatu (mikroklimat, wiatr, nasłonecznienie)		X
- walory szaty roślinnej (np. runo leśne)		X
- cenne przyrodniczo obszary lub obiekty		X
- świat zwierzęcy (ostoje, siedliska)		X
- osobliwości przyrodnicze		X
- wody powierzchniowe (cieki, rzeki, stawy)		X
- podłoże, warunki hydrogeologiczne		X
- gleby, kopaliny		X
Środowisko kulturowe		
- walory architektury wiejskiej i osobliwości kulturowe		X
- walory zagospodarowania przestrzennego		X
- zabytki		X
- zespoły artystyczne	X	
Dziedzictwo religijne i historyczne		
- miejsca, osoby i przedmioty kultu		X
- święta, odpusty, pielgrzymki		X
- tradycje, obrzędy, gwara		X
- legendy, podania i fakty historyczne		X
- ważne postacie historyczne		X
- specyficzne nazwy		X
Obiekty i tereny		
- działki pod zabudowę mieszkaniową		X
- działki pod domy letniskowe		X
- działki pod zakłady usługowe i przemysł		X
- pustostany mieszkaniowe, magazynowe i po przemysłowe	X	
- tradycyjne obiekty gospodarskie wsi (kuźnie, młyny)		X
- place i miejsca publicznych spotkań	X	
- miejsca sportu i rekreacji	X	
Gospodarka, rolnictwo		
- specyficzne produkty (hodowle, uprawy polowe)	X	
- znane firmy produkcyjne i zakłady usługowe	X	
- możliwe do wykorzystania odpady poprodukcyjne	X	
Sąsiedzi i przyjezdni		
- korzystne, atrakcyjne sąsiedztwo (duże miasto, arteria komunikacyjna, atrakcja turystyczna)		X
- ruch tranzytowy	X	
- przyjezdni stali i sezonowi		X
Instytucje		
- placówki opieki społecznej	X	
- szkoły	X	
- Dom Kultury	X	
Ludzie, organizacje społeczne		

Plan Odnowy Miejscowości Mizerna

- OSP		x
- KGW	x	
- Stowarzyszenia	x	

IV. Analiza SWOT

Analiza SWOT Jest to analiza mająca na celu przeprowadzenie inwentaryzacji zasobów oraz ustalenie słabych i mocnych stron miejscowości oraz najbliższego otoczenia społeczno-gospodarczego, infrastrukturalnego i przyrodniczego, które przekłada się bezpośrednio na szanse i/lub zagrożenia wsi w okresie perspektywicznym.

Praca nad analizą SWOT w sołectwie Mizerna w zakresie rozwoju społeczno-gospodarczego związanego z przeprowadzeniem diagnozy sytuacji wsi, pozwoliły na uzyskanie opinii, spostrzeżeń, wniosków i uwag odnośnie stanu wyjściowego. Zdobyta wiedza umożliwiła przeprowadzenie dyskusji na temat wewnętrznych atutów, możliwości i pozytywnych cech wsi umożliwiających podejmowanie skutecznych działań służących rozwojowi społeczno-gospodarczego.

Wiele uwagi poświęcono także czynnikom hamującym tę działalność. Dyskusja na temat pozytywnego i negatywnego wpływu otoczenia zewnętrznego na proces tworzenia warunków do wzrostu konkurencyjności regionu wiejskiego dotyczyła określenia okazji, możliwości i szans oraz zagrożeń związanych z planowaniem, organizacją, zarządzaniem, a zwłaszcza finansowaniem działań ze środków zewnętrznych w tym z Unii Europejskiej.

1. Mocne strony - atuty rozwoju sołectwa

- korzystne położenie geograficzno-klimatyczne oraz dobry stan środowiska naturalnego,
- dobrze rozwinięta infrastruktura techniczna,
- duża ilość miejsc noclegowych oraz gościnność i życzliwość dla przyjezdnych – agroturystyka,
- bliskość Tatr i Zakopanego oraz granicy ze Słowacją,
- bogactwo kulturowe i kultywowanie tradycji- żywy folklor, granica trzech regionów kulturowych: Podhala, Pienin i Spisza,
- młode społeczeństwo,

- obowiązujący nowy Plan Zagospodarowania Przestrzennego oraz przystąpienie Gminy do zmiany MPZP
- wysoki poziom oświaty na szczeblu podstawowym,
- aktywność społeczności lokalnej oraz jej zdolność do angażowania się w rozwój miejscowości.

2. Słabe strony - czynniki ograniczające rozwój

- brak miejsc pracy, ukryte bezrobocie agrarne,
- słaba infrastruktura turystyczna, sportowa i rekreacyjna,
- brak dobrej bazy do działalności społecznej – niewykończona i nie wyposażona świetlica w Remizie OSP,
- mała powierzchnia gospodarstw, słaba infrastruktura rolna, niskie klasy gleb,
- nienajlepszy standard dróg oraz brak chodników,
- brak zaplecza rekreacyjno-sportowego umożliwiającego aktywne spędzanie czasu wolnego przez dzieci i młodzież,
- migracja młodzieży,
- wysokie zadłużenie gminy.

3. Szanse - możliwości rozwoju sołectwa, wynikające z otoczenia

- wzrost napływu środków strukturalnych UE,
- dopłaty bezpośrednie dla rolnictwa,
- popyt na usługi turystyczne oparte o zasady przyrodnicze,
- rozwój przedsiębiorczości na terenach wiejskich, drobnej wytwórczości i usług dla rolnictwa,
- rosnąca świadomość młodzieży o potrzebie wykształcenia,
- odpowiednia polityka przestrzenna w zakresie budownictwa mieszkalnego i letniskowego,
- nawiązanie współpracy z innymi miejscowościami i gminami,
- narastająca świadomość społeczeństwa w zakresie ekologii i utrzymania czystości.

4. Zagrożenia - czynniki niesprzyjające, wynikające z otoczenia

- brak uregulowań prawnych w stosunku do rolnictwa w terenach górskich,

- nieustabilizowana polityka podatkowa państwa,
- marginalizacja mniejszych miejscowości,
- przerzucenie obowiązków państwa w zakresie finansowania oświaty na gminy – rok rocznie malejąca subwencja,
- odpływ młodych wykształconych mieszkańców do miasta i zagranicę,
- nieotrzymanie środków zewnętrznych na dokończenie priorytetowych inwestycji,
- konkurencyjność sąsiednich ośrodków turystyczno – wypoczynkowych.

V. Plan działań

1. Opis zadań do realizacji

Planowane projekty i zadania inwestycyjne na lata 2008-2013 zostały przedstawione w niniejszym rozdziale. Wszystkie zadania są zgodne z założeniami Strategii Rozwoju Gminy Czorsztyn, jak również z Miejscowym Planem Zagospodarowania Przestrzennego Gminy Czorsztyn.

Wyróżnić należy 2 grupy projektów. Są to:

- projekty dotyczące budowy, rozbudowy i modernizacji **infrastruktury technicznej**,
- projekty dotyczące budowy, rozbudowy i modernizacji **infrastruktury społecznej**.

Planowane do realizacji zadania:

Zadanie 1. Rozbudowa remizy OSP w Mizernej oraz utworzenie Centrum Wiejskiego przy remizie:

Etap I:

- roboty wykończeniowe w remizie OSP: - wykonanie elewacji budynku (wyprawa elewacyjna z tynku akrylowego na ścianach zewnętrznych ok. 410 m² oraz wykonanie podmurówki z kamienia naturalnego ok. 40 m²), wykończenie 3 balkonów (wylewki i okładzina z płytek ceramicznych), wykonanie podsufitki z deseczek wokół całego budynku pow. ok. 70 m², wymiana drzwi wejściowych do starej części budynku, montaż parapetów we wszystkich oknach;
- zagospodarowanie terenu przy remizie wyłożenie dojeżdż i wjazdu do garażu oraz opaski wokół budynku kostką brukową ok. 200 m²
- urządzenie w budynku remizy świetlicy (w budynku mieści się już filia Gminnej Biblioteki Publicznej), zakup wyposażenia (stoliki, krzesła, komputery, drobne art.

Plan Odnowy Miejscowości Mizerna

wyposażenia wnętrz), wykonanie zaplecza sanitarnego roboty wykończeniowe w dwóch węzłach sanitarnych (flizowanie ścian i podłogi, montaż kompaktów wc 2 szt, umywalk i baterii oraz przepływowych podgrzewaczy wody – 4 kpl., pisuar – 1 szt.,

Etap II:

- zakup działek przy remizie o pow. ok. 15 arów w celu wykonania placu rekreacyjnego z boiskiem do koszykówki i siatkówki o sztucznej nawierzchni, wykonanie placu zabaw dla dzieci i ogrodzenie całości – ok. 200 mb wraz z oświetleniem,
- adaptacja starej części remizy stworzenie dodatkowego pomieszczenia świetlicy lub Izby regionalnej również jako siedziba dla Koła Gospodyń Wiejskich.

Zadanie 2. Chodniki i drogi - modernizacja:

- remont drogi leśnej na Kudów w Mizernej (dł. ok. 2km w tym 500 m nawierzchnia asfaltowa szer. 3,5 m pozostała 1,5 km droga żwirowa szer. 5 m.
- sukcesywne wykonanie chodnika o szer. 1,5 do 2 m w zależności od terenu, od drogi wojewódzkiej 969 do ostatnich zabudowań tj. ok. 3 km, wzdłuż głównej drogi przez całą wieś.
- poprawa bezpieczeństwa na drodze gminnej biegnącej przez całą wieś poprzez remont nawierzchni na zniszczonych odcinkach i zapadliskach.

Zadanie 3. Budowa chodnika i oświetlenia ulicznego przy drodze prowadzącej do Kluszkowiec i do Maniów oraz remont nawierzchni drogi:

- budowa chodnika szer. 2 m przy drogach prowadzących z Mizernej do Kluszkowiec na dł. 750 m i z Mizernej do Maniów o dł. 760 m wraz z oświetleniem po 15 lamp na każdym odcinku. Wykonanie nowej nakładki asfaltowej szer. 4 m na obydwu w/w odcinkach drogi. Wykonanie odwodnienia drogi.

Zadanie 4. Budowa amfiteatru:

- budowa małego amfiteatru o konstrukcji drewnianej (scena) do organizacji imprez plenerowych powierzchnia zabudowy ok. 150 m², architektura regionalna.

Zadanie 5. Wyznaczenie szlaków turystycznych:

- oznakowanie szlaków pieszych i rowerowych łączących Mizerną z innymi miejscowościami z wykorzystaniem dróg leśnych w Gorcach i nawiązaniem do już istniejących szlaków turystycznych,
- oznakowanie tras rowerowych przebiegających przez Mizerną jako element większego projektu ścieżek rowerowych wokół Jeziora Czorsztyńskiego po istniejących drogach gminnych i wewnętrznych. Długość ścieżek wyniesie ok. 4 – 5 km.

2. Uzasadnienie realizacji zadań i oczekiwane rezultaty

Realizacja zadań w ramach Planu Odnowy Miejscowości Mizerna przyczyni się do polepszenia wizerunku miejscowości, podniesienia poziomu życia lokalnej społeczności, rozwoju społeczno-kulturowego oraz pobudzenia aktywności sportowo-rekreacyjnej. Ma służyć głównie integracji społeczności lokalnej i rozwojowi organizacji społecznych.

Zadanie 1. Rozbudowa remizy OSP w Mizernej oraz utworzenie Centrum Wiejskiego przy remizie

Cel strategiczny:

- poprawa infrastruktury turystycznej, sportowej i rekreacyjnej
- zapewnienie bezpieczeństwa publicznego w gminie

Rezultat:

- poprawa zaplecza sportowo- rekreacyjnego
- działania na rzecz rozwoju jednostki OSP

Odbiorcy:

- ludność miejscowości i terenu gminy Czorsztyn
- turyści

Zadanie 2. Chodniki i drogi - modernizacja

Cel strategiczny:

- dobra sieć drogowa na terenie gminy

Rezultat:

- poprawa stanu technicznego dróg i budowa chodników,

Odbiorcy:

- ludność miejscowości i terenu gminy Czorsztyn
- turyści

Zadanie 3. Budowa chodnika i oświetlenia ulicznego przy drodze prowadzącej do Kluszkowiec i do Maniów oraz remont nawierzchni drogi

Cel strategiczny:

- dobra sieć drogowa na terenie gminy

Rezultat:

- poprawa stanu technicznego dróg i budowa chodników,

Odbiorcy:

- ludność miejscowości i terenu gminy Czorsztyn
- turyści

Zadanie 4. Budowa amfiteatru

Cel strategiczny:

- poprawa infrastruktury turystycznej i rekreacyjnej

Rezultat:

- poprawa zaplecza rekreacyjnego i kulturalnego

Odbiorcy:

- ludność miejscowości i terenu gminy Czorsztyn
- turyści

Zadanie 5. Wyznaczenie szlaków turystycznych

Cel strategiczny:

- poprawa infrastruktury turystycznej i rekreacyjnej

Rezultat:

- poprawa zaplecza turystycznego i rekreacyjnego

Odbiorcy:

- ludność miejscowości i terenu gminy Czorsztyn
- turyści

4. Harmonogram realizacji projektu

Lata realizacji projektu								
Wyszczególnienie	2009	2010	2011	2012	2013	2014	2015	2016
1. Rozbudowa remizy OSP oraz utworzenie Centrum Wiejskiego przy remizie	X	X	X	X	X			
2. Chodniki i drogi - modernizacja	X	X	X					
3. Budowa chodnika i oświetlenia ulicznego przy drodze prowadzącej do Kluszkowiec i do Maniów oraz remont nawierzchni drogi	X	X	X	X	X	X	X	X
4. Budowa amfiteatru			X	X				
5. Wyznaczenie szlaków turystycznych		X	X					

Plan Odnowy Miejscowości Mizerna

4. Koszt realizacji zadań

Finansowanie				
Wyszczególnienie			2009-2011	2012-2016
1. Rozbudowa remizy OSP oraz utworzenie Centrum Wiejskiego przy remizie	Łącznie, w tym:	400 000	300 000	100 000
	- budżet gminy	100 000	75 000	25 000
	- środki prywatne			
	- dotacje UE PROW 2007-2013 Działanie Odnowa centrów wsi	300 000	225 000	75 000
2. Chodniki i drogi - modernizacja	Łącznie, w tym:	300 000	300 000	
	- budżet gminy	50 000	50 000	
	- budżet państwa - MSWiA	250 000	250 000	
	- środki prywatne			
	- dotacje UE			
3. Budowa chodnika i oświetlenia ulicznego przy drodze prowadzącej do Kluszkowiec i do Maniów oraz remont nawierzchni drogi	Łącznie, w tym:	1 200 000	600 000	600 000
	- budżet gminy	600 000	300 000	300 000
	- budżet państwa – MSWiA, Samorząd Województwa Małopolskiego	600 000	300 000	300 000
	- środki prywatne			
	- dotacje UE			
4. Budowa amfiteatru	Łącznie, w tym:	100 000	100 000	
	- budżet gminy	25 000	25 000	
	- budżet państwa			
	- dotacje UE – PROW 2007-2013 Działanie „Odnowa centrów wsi”	75 000	75 000	

Plan Odnowy Miejscowości Mizerna

5. Wyznaczenie szlaków turystycznych	Łącznie, w tym:	20 000	10 000	10 000
	- budżet gminy	5 000	3 000	2 000
	- budżet państwa - MSWiA			
	- środki prywatne			
	- dotacje UE	15 000	7 000	8 000

VI. Podsumowanie

Opisane w Planie Odnowy Miejscowości Mizerna działania powinny przynieść poprawę jakości życia mieszkańców wsi. Opracowany Plan Odnowy Miejscowości zakłada w przeciągu najbliższych 7 lat realizację 5 kluczowych dla miejscowości zadań. Istotą tych zadań jest pobudzenie aktywności środowisk lokalnych oraz stymulowanie współpracy na rzecz rozwoju i promocji wartości związanych z miejscową specyfiką społeczną i kulturową.

Realizacja Planu Odnowy Miejscowości ma także służyć integracji społeczności lokalnej. W istniejących warunkach zasadniczym hamulcem działań samorządu jest brak wystarczającej puli środków na wszystkie pożądane inwestycje. Jedną z dróg do poprawy jakości życia mieszkańców może być pozyskiwanie funduszy zewnętrznych, w tym z Unii Europejskiej. Sporządzenie i uchwalenie Planu Odnowy Miejscowości stanowi niezbędny warunek przy aplikowaniu o środki finansowe w ramach „Programu Rozwoju Obszarów Wiejskich 2007-2013” działanie „Odnowa i rozwój wsi”.