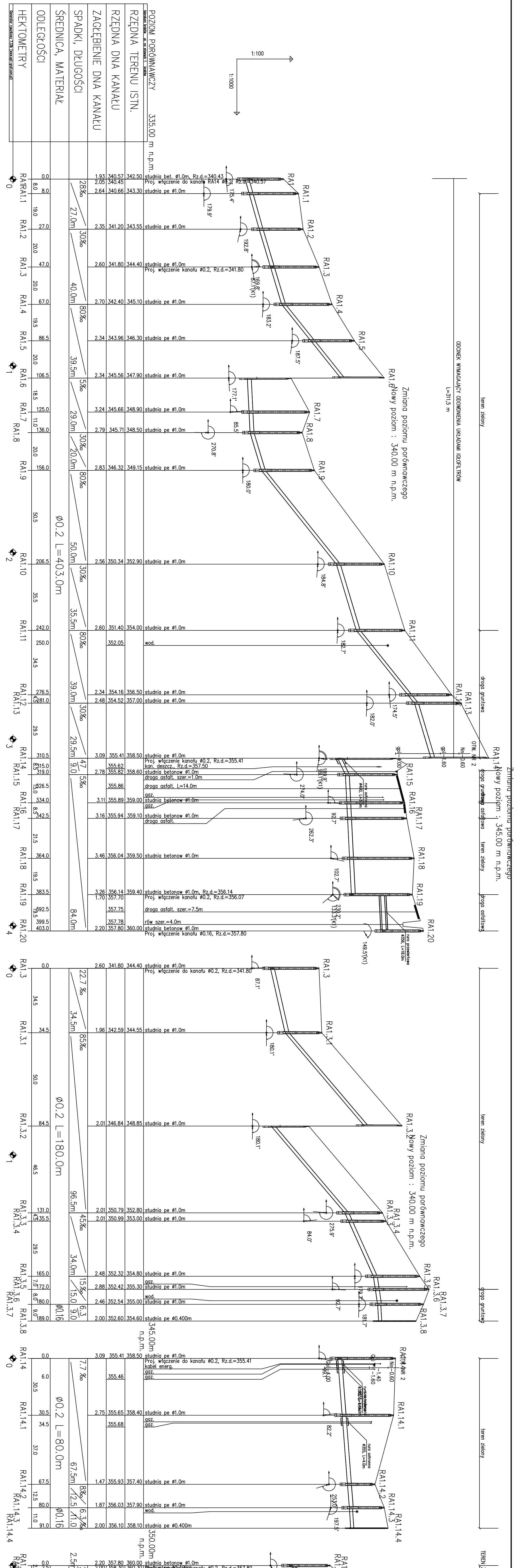
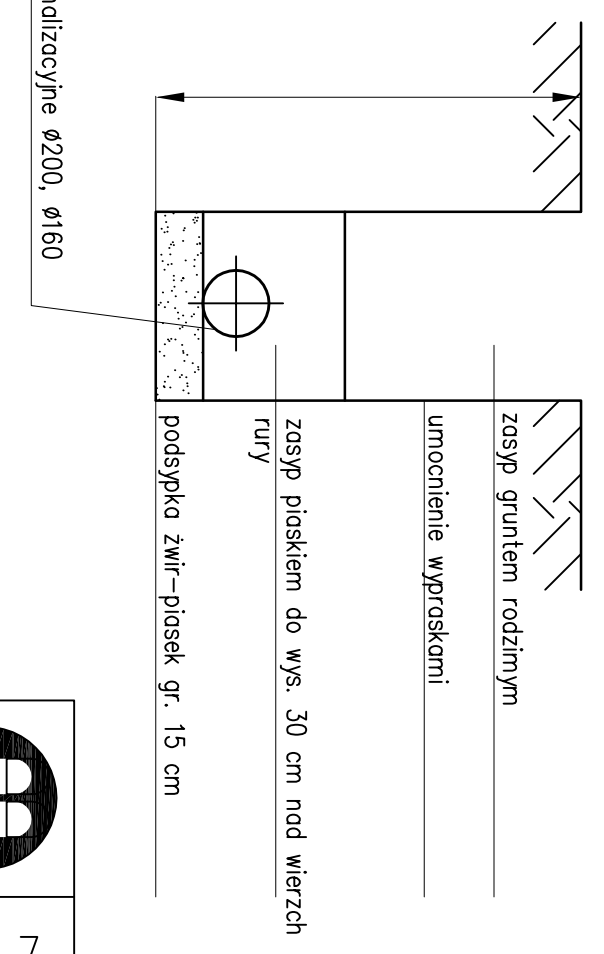
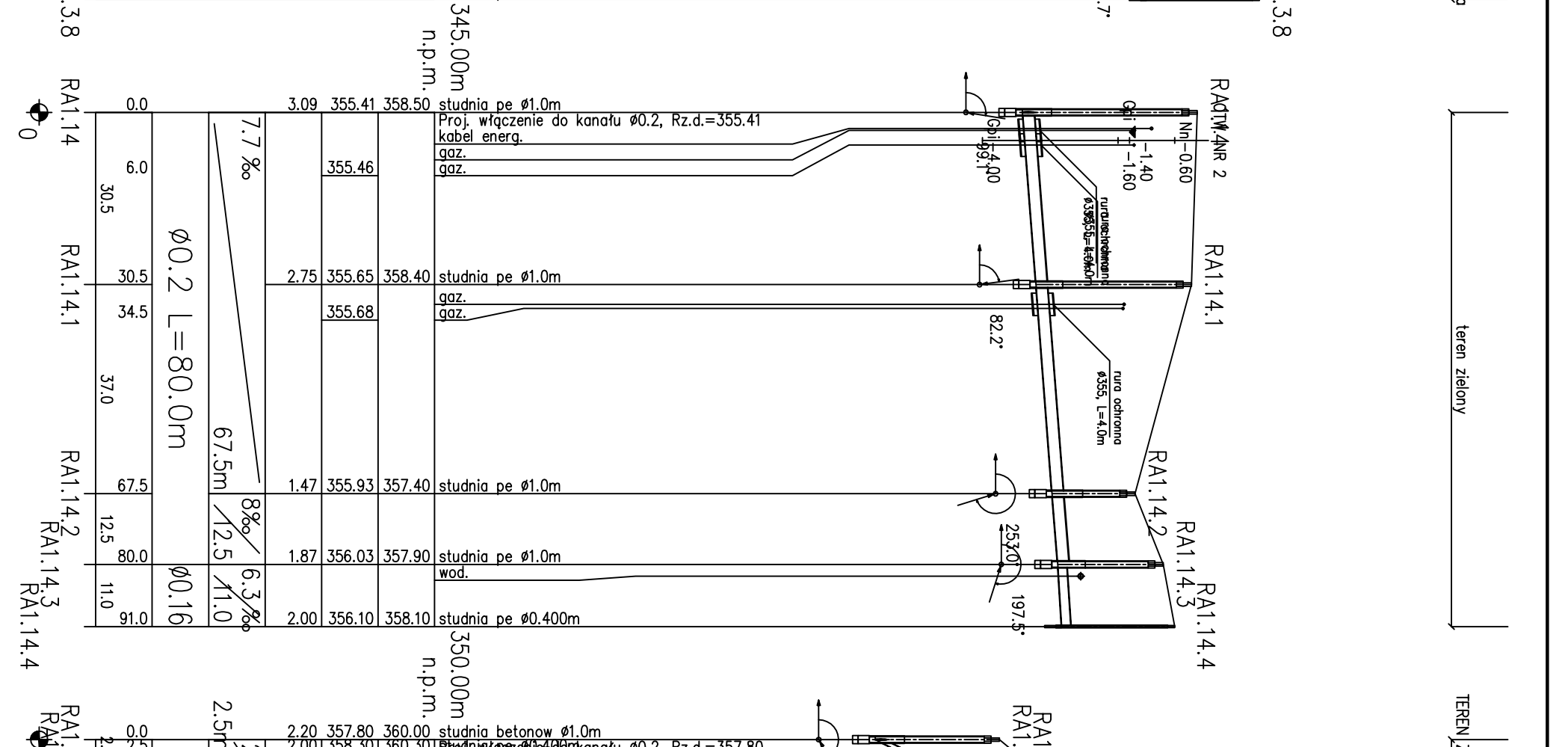
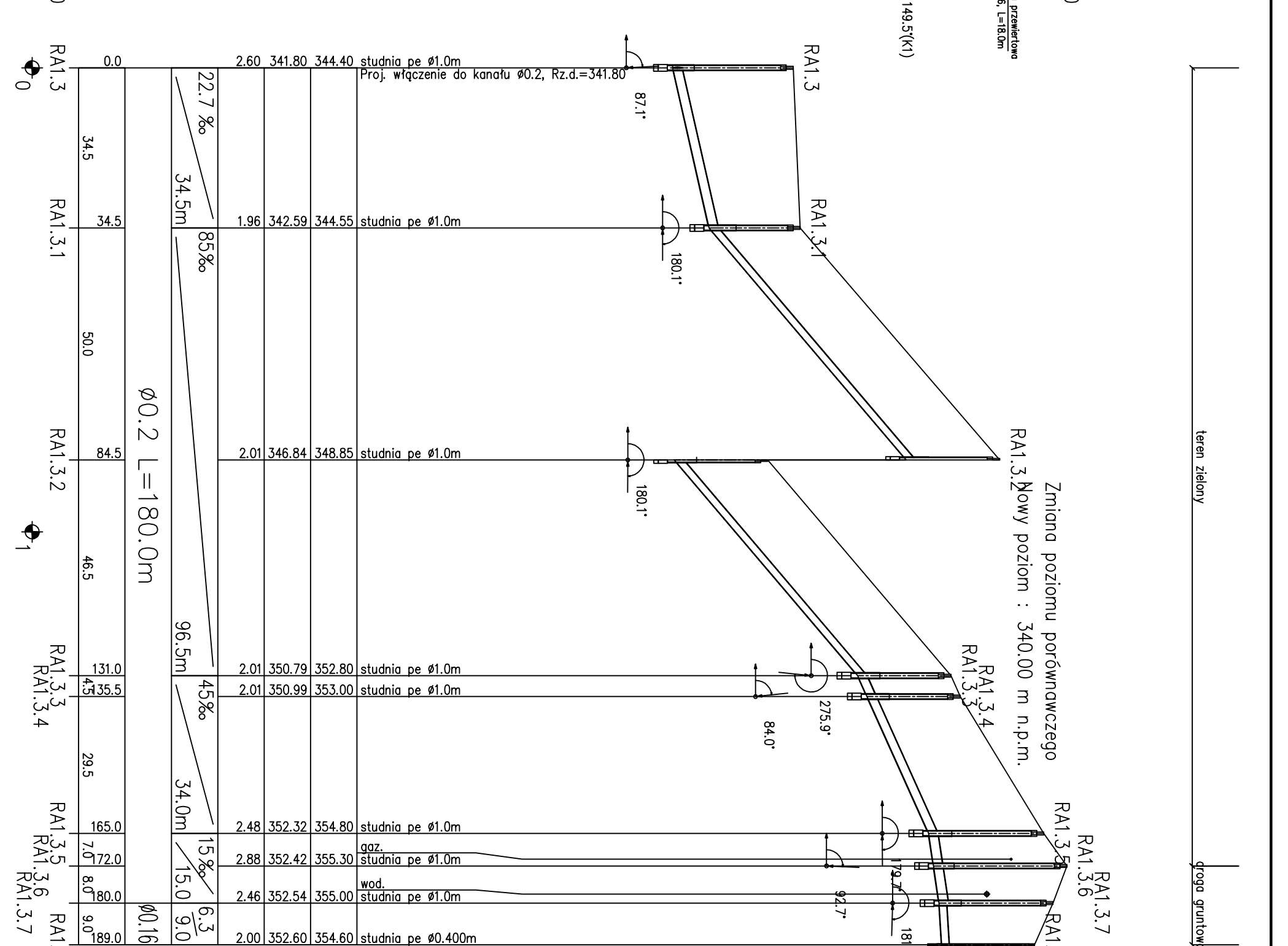


PRZEKRÓJ POPRZECZNY WYKOPU



POZIOM FORKOWNAWCZY	335,00 m n.p.m.	studnia bet. Ø1.0m, Rz.d.=340.43	Proj. włączenie do kanału RA1.4 Ø0.2
RZĘDNA TERENU ISTN.	342.50	studnia pe Ø1.0m	
RZĘDNA DŃNA KANAŁU	340.45	studnia pe Ø1.0m	
ZACZĘBIENIE DŃNA KANAŁU	340.66	studnia pe Ø1.0m	
SPADKI, DŁUGOŚCI	23‰	27.0m	
ŚREDNICA, MATERIAŁ		30‰	
ODLEGŁOŚCI	8.0	27.0	
HEKTOMETRY	RA1.1	RA1.2	RA1.3
	0.0	19.0	20.0
			47.0
			20.0
			67.0
			19.5
			86.5
			20.0
			106.5
			18.5
			125.0
			11.0
			36.0
			20.0
			56.0
			50.5
			206.5
			35.5
			242.0
			250.0
			34.5
			276.5
			281.0
			29.5
			310.5
			315.0
			319.0
			326.5
			334.0
			342.5
			21.5
			364.0
			19.5
			383.5
			392.5
			399.5
			403.0



**BIPROKOM-KRAKÓW S.A.**  
*Budowa kanalizacji w gminie Wieliczka*  
*Z7 – Budowa kanalizacji sanitarnej we wsi Roznowa.*

Pracownia DPP	OBIEKT Kanalizacja sanitarana	Nr rys. T-7
Branża technologia	WZRĘC Profil podłużny kanału sanitarnego od studni: " RA1, RA1.3, RA1.14"	Ilość rys.
Data 07.2013	Imię i nazwisko mgr inż. M. Dudek	Specjalność sieć wod-kan
Projektował	mgr inż. A. Zajęc	Podpis
Sprawdził	mgr inż. E. Muszyńska-Płachecka	185/98
		Stadium PB
		Skala 1:1000
		Kr/nr arch. 4506



ERROR: syntaxerror  
OFFENDING COMMAND: --nostringval--

STACK:

/Title  
( )  
/Subject  
(D:20130809132542+02'00')  
/ModDate  
( )  
/Keywords  
(PDFCreator Version 0.9.5)  
/Creator  
(D:20130809132542+02'00')  
/CreationDate  
(oem)  
/Author  
-mark-